



Gentilicio: Jabalquinteño/a o Gevalcantie **Población de derecho:** 2.420 habitantes
Altitud: 496 metros **Extensión:** 72 Km². **Distancia a la capital:** 38 Km.

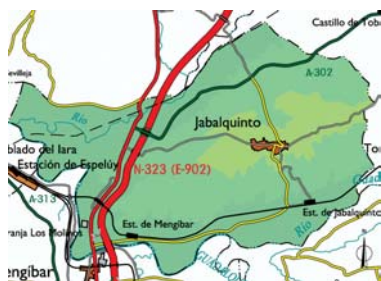
Para llegar a esta localidad hemos de seguir dirección Jaén-Granada y tomar un desvío desde la propia Autovía de Andalucía, así como por carreteras comarcales. Se divisa desde los términos con los que limita por estar en una altiplanicie. La actividad económica principal es la agricultura basada en el olivar, fundamentalmente, y los cultivos herbáceos industriales, como remolacha y algodón. La cercanía a Linares, Mengíbar y Bailén supone una oportunidad de colocación para su población activa.

En la finca de Estiviel o las Huelgas, visible en el horizonte por los restos de una torre, sitúa la tradición el templo de Jano, límite entre las grandes provincias romanas Bética y Tarraconense en época de Augusto. Existen indicios de haber sido ocupado en la Edad del Cobre o del Bronce.

No está confirmado si llegó a ser un *oppidum* en época ibérica, pero sí fue escenario de la Segunda Guerra Púnica, cuando los ejércitos romano y cartaginés se movían en el eje Cástulo-Illiturgi.

Su fundación como villa se remonta al siglo XIV, vinculada a la creación del señorío de Dña Sánchez de Biedma, quien consiguió que en 1347 Baeza le entregara en señorío la antigua y despoblada aldea islámica de Estiviel. Este mismo año tuvo lugar su repoblación a manos de la Casa de los Biedma, hasta que Dña Sánchez de Benavides lo dio en testamento a su hijo Manuel de Benavides y Mendoza, quien ya en 1446 actuaba como I Señor de Jabalquinto, posteriormente Marqués de Jabalquinto desde 1617.

El señorío se consolidó en la segunda mitad del siglo XV por Juan de Benavides. En estas fechas se comenzó la construcción de un palacio, al parecer sobre los restos de una antigua torre o fortaleza, en torno a la que seguramente habría una aldea. Por el contrario, la repoblación de Estiviel no tuvo éxito y fue despoblándose poco a poco hasta quedar despoblada en 1578.



La Historia Moderna del pueblo está representada por la lucha de sus vecinos por transformar los bosques en tierras cultivables y el distanciamiento progresivo de los Benavides hasta la caída del señorío a mediados del XVII en manos de los condes de Benavente, y dos siglos más tarde en las de los duques de Osuna.



Recursos Naturales y Paisajísticos

Localidad que presenta el paisaje típico de la campiña oliverera en una situación centrada en el contexto provincial, entre el sector oriental de Sierra Morena y la parte alta de la depresión del Guadalquivir, río que sirve de límite en su término por el sur y el oeste.

El término de Jabalquinto está configurado por un relieve suave, donde destaca la presencia de una loma que ocupa una posición central, con la cota más alta del municipio con 496 m. y sobre la que se sitúa el núcleo urbano. En la vertiente sur de esta loma existen distintos arroyos que drenan sus aguas a los ríos Guadalimar y Guadalquivir; mientras, el Guadiel es el protagonista de la vertiente norte.

Su principal atractivo natural se encuentra en el entorno de **El Veredón-La Barca**, históricamente denominado Camino de los Romanos porque por ahí discurría la antigua calzada romana que unía Cástulo e Iliturgi con Hispalis, que se sitúa en la margen derecha del río Guadalquivir con una vegetación típica ribereña de chopos, carrizos, cañaveras y tarays, a los que se unen eucaliptos. Conforme nos alejamos de la ribera del río van apareciendo otras especies frecuentes como el manrubio, la olorosa olivarda y el paloduz. El lugar ha perdido mucho de su encanto anterior por la proximidad de los olivos, pero la bajada hasta el borde del mismo río ofrece un rincón ideal para disfrutar de la naturaleza.

Pocas son las especies animales ligadas al río y a su entorno que resisten aún. Son ya escasas las ranas y todavía puede verse nadando la culebra viperina. Las aves más frecuentes en esta zona son la lavandera blanca, la lavandera cascadeña y el papamoscas gris.

El avance del olivar ha reducido considerablemente la presencia de vegetación autóctona, como muestra el propio entorno de las ruinas del **Castillo árabe de Estiviel**, del que solo resta en pie una gran torre del homenaje, y que se adivina por su altura entre el paisaje típico de olivos de la provincia de Jaén. La fauna predominante en el olivar es el conejo, la liebre, el zorzal y el verderón, y en cuanto a los reptiles el lagarto y la culebra.

La situación privilegiada de Jabalquinto permite su visualización desde distintos puntos de la provincia de Jaén, y al contrario. Dispone de un mirador, próximo al Palacio de los Duques de Jabalquinto, actual sede del Ayuntamiento de la localidad, en la calle **La Carrera** desde donde se divisan unas impresionantes vistas panorámicas sobre los ríos Guadalimar y Guadalquivir, Sierra Morena, la Campiña, las sierras y la ciudad de Jaén, en definitiva, sobre una gran parte de la geografía provincial.




La Carrera



Restos del Castillo de Estiviel



Acceso al casco antiguo



Escudo de Jabalquinto en piedra

Ayuntamiento de Jabalquinto
Plaza del Ayuntamiento, 1
C.P.: 23712
Tif.: 953 61 71 02
Fax: 953 61 80 04
jabalquinto@promojaen.es




Ermita de San Juan

Día de Todos los Santos (1 de noviembre)

Tienen los/as jabalquinteños/as por tradición, que siguen los más pequeños del pueblo, taponar las cerraduras de las puertas con gachas, plato típico del Día de los Santos que también se suele acompañar con “tostones”, y que no hay casa en la que no se degusten en esas fechas. Los jóvenes por su parte se reúnen en peñas para hacer su propia fiesta durante toda la noche.



Iglesia de la Encarnación



Palacio de Jabalquinto

Patrimonio

Iglesia Parroquial de la Encarnación: Se inició su construcción en el siglo XVI, su nave rectangular cubierta por una bóveda de medio cañón, con sillería, continuando su ampliación en el siglo XVIII, con el presbiterio y otras dependencias, y finalizando a lo largo del siglo XIX. Destaca su fachada renacentista.

Ermita de San Juan: Situada a espaldas del Palacio de los Duques, conserva la estructura de las portadas conventuales del XVII, una pequeña espadaña y notable rejería.

Palacio de Benavides o Palacio de Jabalquinto (S. XV–XIX): Construido dentro del castillo medieval del que existen algunos restos de mampostería ha sufrido bastantes ampliaciones y rehabilitaciones a lo largo del tiempo. Presenta una gran fachada apaisada, enriquecida con dos portadas también de sillería; la principal, con arco de medio punto, está flanqueada por pilastras corintias. La planta es rectangular y en la actualidad alberga al Ayuntamiento de la localidad.

Castillo de las Huelgas o de Estiviel: Recinto que debió tener varias torres y del que sólo queda en pie una gran torre del homenaje cristiana que debió contar con cuatro habitaciones, pues el primitivo castillo árabe fue asolado por Fernando III en 1224, y sobre éste se edificó una nueva fortaleza.

En su conjunto patrimonial, también destaca la **Calle Joaquín Ruiz**, cuyas casas se han levantado entre los siglos XVIII y XX; sus puertas suelen ser descentradas y adinteladas, algunas exhiben medallones y las ventanas son con reja volada de hierro forjado. Este esquema se suele repetir en la **Calle Cervantes** y en la **Plaza de España**.

Fiestas y Costumbres

Candelaria (2 de febrero): Fiesta que desde antiguo se celebra prendiendo hogueras en las calles para cumplimiento del mandato de la ley mosaica de la purificación de la Virgen María y la presentación de Jesús en el Templo, tradicional ciclo festivo de Jabalquinto.

San Isidro Labrador (15 de mayo): Muestra del carácter eminentemente agrícola de esta localidad, que ya se celebraba mucho antes de que se instaurase en muchas poblaciones jiennenses



a mitad del siglo pasado, y en la que se acompaña la imagen del Santo con un impresionante desfile de carretas enjaezadas.

Corpus Christi: La procesión del Santísimo recorre los diferentes altares montados por los/as vecinos/as y en los que son frecuentes las ofrendas de pan y vino.

Fiestas de Ntro. Padre Jesús Nazareno (26 de julio): Fiestas patronales en las que se celebran verbenas, actividades deportivas, juegos y actuaciones. El momento cumbre es el de la procesión del patrón que, además de salir a la calle en Semana Santa, vuelve a ser procesionado, muestra del gran fervor y devoción que se le tiene.

Homenaje a los/as Emigrantes (2º domingo de noviembre): Jabalquinto recibe a sus emigrantes con fiestas en su honor para las que se organizan actividades deportivas, culturales y verbenas populares.

Semana Santa

Entre los distintos actos tradicionales de carácter religioso que tienen lugar en Jabalquinto durante la Semana de Pasión, destacan “**Los Pregones**” o cantos previos a los desfiles procesionales, dramatización a través de un antiguo rito de teatralización a las puertas del templo parroquial, siendo especialmente emotivo el que tiene lugar en el encuentro, conocido como “**El Paso**”, de la imagen de Jesús Nazareno con la de la Virgen de los Dolores, llegando casi a abrazarse.

Gastronomía

Guñapos: antigua comida hecha a partir de una masa de harina, agua y un poco de sal, que se hace en tiras o trozos muy finos para cocerse en un caldo con un sofrito hecho con pimiento, tomate pelado y picado, cebolla y ajo, para servir acompañando a trozos de carne de caza menor.

Potaje de garbanzos, que suele acompañarse de bacalao en la Semana de Pasión.

Bacalao frito con tomate o encebollado.

Migas: pan humedo frito con ajo hasta que se desmorona, y se toma acompañado con pimientos fritos, sardinas, torreznos, chorizos...

Gazpacho: sopa fría resultado de batir en crudo tomates, pimientos, pepino, ajo, cebolla y pan, aliñada con sal, aceite y vinagre.

Arroz caldoso.

Borrachuelos: dulces típicos de Navidad que se denominan así porque la masa de la que van hechos, antes de freírla, se empapa en vino blanco y moscatel.

Magdalenas caseras: suelen prepararse de manera especial para Semana Santa, endulzando las vigiliás de Jueves y Viernes Santo.

Roscos de huevo.

El Butifuera

En el invierno tiene lugar otra de las fiestas características de este municipio, en este caso vinculada con la tradición agrícola de esta zona de Jaén. Es el “**butifuera**”, celebración en la que participan los aceituneros al terminar la recogida de la aceituna, y en la que el dueño de las olivas organiza una comida campestre.



Parque público



Medallón de la Iglesia



Ntro. Padre Jesús Nazareno