



Fecha de declaración: Ley 2/1989, de 18 de julio, por la que se aprueba el Inventario de Espacios Naturales Protegidos de Andalucía y se establecen medidas adicionales para su protección (BOJA núm. 60, de 27/07/1989).

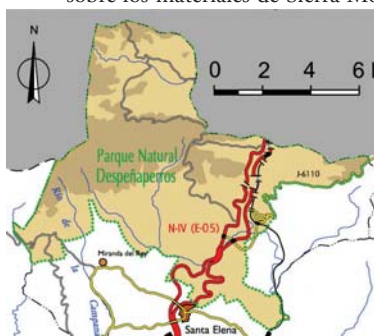
Normativa específica: Decreto 56/2004, de 17 de febrero, por el que se aprueban el Plan de Ordenación de los Recursos Naturales y el Plan Rector de Uso y Gestión del Parque Natural Despeñaperros (BOJA núm. 78, de 22/04/2004).

Otras figuras de protección: Zona de Especial Protección para las Aves - ZEPA (2003).

El **Parque Natural Despeñaperros**, con una extensión de **7.717 Has.**, está situado al norte de la provincia de Jaén en **Sierra Morena**, constituido a lo largo de la Historia como paso natural de comunicación entre la meseta castellana y Andalucía, circunstancia ésta que fue aprovechada para construir a través del mismo la carretera N-IV, actual Autovía de Andalucía, y la línea de ferrocarril Manzanares-Córdoba.

Es uno de los Parques Naturales andaluces menos extensos a pesar de lo cual presenta una riqueza faunística, botánica y paisajística excepcional. Sobre su territorio sólo hay un municipio inmerso, **Santa Elena**, pero su área de influencia socioeconómica se extiende a los municipios de **Aldequemada** y **La Carolina**, debido a la histórica vinculación de la población de éstos al aprovechamiento del territorio del Parque Natural.

Se trata de un desfiladero formado por la erosión producida por las aguas del **río Despeñaperros** sobre los materiales de Sierra Morena. Esta erosión, junto a la acción de los elementos atmosféricos,



dio lugar a unas **impresionantes formaciones rocosas** que bordean el río, constituyendo un paisaje de enorme belleza en el que, a la estrechez del desfiladero, se une la existencia de estratos rocosos casi verticales, como ocurre en el enclave conocido por **Los Órganos**, y paredones de gran altura, como **El Salto del Fraile**, **Las Correderas...**

Encauzado en el desfiladero el río Despeñaperros discurre transversalmente al macizo mariánico y desemboca en el **río Guarrizas**. Existen además otros ríos y arroyos, también pertenecientes a la Cuenca Hidrográfica del Guadalquivir, donde aparecen **bosques galerías** formados por los típicos alisos, fresnos y sauces.



Su **alto valor paisajístico** se debe, en gran medida, a su orografía, siendo la verticalidad de las paredes cubiertas de líquenes, que constituyen el desfiladero y las formas adquiridas por algunas de ellas, lo más relevante. Presenta una geomorfología de lomas no muy altas separadas por abruptos barrancos poco profundos, en los que afloran farallones cuarcíticos e interesantes comunidades de vegetación que prestan sus tonalidades verdes, marrones, rojas y amarillas al paisaje. El Collado de la Estrella o el de los Jardines son miradores excepcionales desde los que puede obtenerse una inmejorable vista de casi todo el Parque.

Esta **variante orografía** hace que en él se conjuguen tanto vegetación típica mediterránea como vegetación de ribera, debido a las especiales condiciones de clima, suelo, altitud y, sobre todo, acción humana, que ha hecho que a las formaciones autóctonas de encinas, alcornoques o robledales se unan repoblaciones de coníferas, que en los márgenes de la **Autovía de Andalucía** constituyen un verdadero jardín botánico. Buenas representaciones de vegetación propia las encontramos en el **Barranco de Navavaca**, donde existe una pequeña masa de robledal relicto, o en las caras de orientación norte del **Barranco de Valdeazores** y del monte **Collado de los Jardines**, de bosque mediterráneo húmedo en el que se mezclan quejigos, alcornoques, robles, acebos, etc.

Encinas, alcornoques, y también quejigos y robles melojos en las umbrías frescas y húmedas como la del **Collado de la Estrella**, son las especies arbóreas más representativas, aunque también hay pinos piñoneros, carrascos y negrales que proceden de repoblaciones. El matorral presenta madroños, brezos, jaras, mirtos, coscojas...

El carácter particular del suelo y el clima más continentalizado que en el resto de Sierra Morena hace que la flora presente un carácter particular que se traduce en la presencia de un considerable número de **plantas endémicas** entre las que destacan la *Centaurea citricolor* y el *Dianthus crassipes*.

La principal actividad de este entorno reside en el **aprovechamiento ganadero y forestal**. La caza es también una práctica muy común, extendida por gran parte de Sierra Morena, y que influye en la gastronomía local.

En estos ecosistemas se encuentra una amplia representación faunística, destacando entre los vertebrados mamíferos como el lobo, el lince ibérico, el gato montés, la nutria, el meloncillo o el zorro, amén del ciervo y el jabalí, **especies cinegéticas** por excelencia.

Numerosas especies de aves habitan este espacio natural, con rapaces como el águila imperial, águilas real y perdicera, buitre leonado, azor o búho real, hasta los pequeños verdecillos, roqueros y collalbas, así como un sinfín de pájaros que pueden verse y escucharse con sólo adentrarse un poco en el monte y permanecer en silencio, pueblan estos parajes; entre los invertebrados destaca el cangrejo de río europeo que encuentra aquí uno de sus últimos reductos.



Abrigo rocoso

Origen del nombre

Para unos el nombre de Despeñaperros procede del término “despeñaderos”, por las escarpadas formas de su desfiladero; pero según la tradición otros aseguran que, tras la batalla de las **Navas de Tolosa**, los vencedores cristianos precipitaron por el desfiladero a los árabes que no renegaban de su religión. Los no cristianos eran calificados en aquella época como “perros”.



Flor de la jara blanca



Vistas de Despeñaperros

Centro de Visitantes Puerta de Andalucía

Ctra. Miranda del Rey, s/n - Autovía de Andalucía, Km. 257
C.P.: 23213 - Santa Elena
Tlf. y Fax: 953 66 43 07
c.v_puertadeandalucia@hotmail.com



Manchas de vegetación mediterránea

Actividades deportivas

En cuanto a las actividades que pueden realizarse, la más recomendable es el **senderismo**, existiendo multitud de caminos que permiten acceder a los lugares más interesantes del Parque, si bien un itinerario que merece ser realizado es el del Camino Real, que, comenzando cerca de **Miranda del Rey** y finalizando en la **Aldea de Magaña**, atraviesa el Parque de sur a norte y recorre algunas de las formaciones vegetales más representativas así como algunos de los restos más importantes. Durante el otoño, el recorrido podrá estar amenizado por el ritual de los ciervos en celo en la época de la **Berrea**.



Calzada romana «El Empedraillo»



Pintura rupestre

Breve Reseña Histórica

Cruce de caminos, **Puerta de Andalucía**, el imponente desfiladero de Despeñaperros se ha mostrado durante siglos a viajeros, guerreros, romanos y habitantes prehistóricos que han pisado sus tierras. Un aspecto a destacar del Parque Natural de Despeñaperros es su patrimonio histórico-cultural, ya que en él se conservan huellas del paso del hombre por estas tierras.

Despeñaperros estuvo habitado ya en el Neolítico como lo atestigua el conjunto de **pinturas rupestres**, esquemáticas y seminaturalistas, localizadas en diversos abrigos de la zona, entre los que destacan las de la **Cueva de Vacas del Retamoso**, en el paraje de Los Órganos, y las de la **Cueva del Santo**. En tiempo de los Íberos se encontraba en las inmediaciones de Santa Elena uno de sus grandes centros de culto, el **Santuario del Collado de los Jardines**, en el que aparecieron una gran cantidad de figurillas o exvotos ibéricos (pequeñas estatuillas que se ofrecían a los dioses), en la conocida **Cueva de los Muñecos**, donde también aparecieron pinturas rupestres. En la zona superior de este asentamiento, sobre una meseta, hay un amplio conjunto de estructuras que debieron formar un poblado tanto en época ibérica, como en la romana y medieval.

Posteriormente los romanos construyeron una calzada, de la que se conservan aún restos y que se conoce como "**El Empedraillo**", para unir las minas de galena del El Centenillo y Cástulo con la meseta. Más tarde, esta calzada romana fue aprovechada por las huestes de Alfonso VIII, guiadas por el pastor Martín Halaja, para sorprender y derrotar a las tropas almohades de *Al-Nasir* en la **batalla de las Navas de Tolosa**, que tuvo lugar en estas tierras allá por 1212. Muestras de la estancia de los árabes en estas tierras lo constituyen las ruinas del **Molino del Batán** o las del **Castillo de Castro Ferral**.

Sobre esa misma calzada se construyó el **Camino Real** que unía Sevilla con Madrid en tiempos de Carlos III, siendo este Rey el que mandó colonizar todas estas sierras para proteger el camino de los bandoleros; a cargo del proyecto de repoblación que aconteció durante el siglo XVIII estuvo Pablo de Olavide y en ella se fundaron todas las poblaciones de la zona como Santa Elena, Miranda del Rey, La Carolina, Aldeaquemada, etc., existiendo en todas ellas edificios que datan de entonces. En el paraje de **Aldea de Magaña**, al norte del Parque, existe un caserío de aquella época.

En 1861 la locomotora de vapor se abrió paso por el impresionante desfiladero y más tarde la carretera que unía Madrid con Cádiz, hoy en día Autovía de Andalucía, permitiendo atravesar el Parque Natural Despeñaperros.



Senderos destacados del Parque Natural

1. Sendero del Cerro del Castillo y La Cueva de los Muñecos.

Dificultad: Media. *Longitud:* 1 Km. *Duración:* 1 h.

Observaciones: Se inicia tras el desvío de la A-4 en dirección Aldequemada, en una explanada habilitada para dejar el vehículo.

Breve Descripción: Recorre parte del Cerro del Castillo, donde se ubica el Santuario Ibérico del Collado de los Jardines. En él se han hallado numerosas figurillas o exvotos de bronce, conocidos como “muñecos”, que da nombre a la Cueva que se ubica en el abrigo rocoso.

2. Sendero Barranco de Valdeazores.

Dificultad: Media. *Longitud:* 6,7 Km. *Duración:* 2,5 h.

Observaciones: El sendero se inicia junto a la A-4, en el Km. 246, a unos 200m. del restaurante El Jardín de Despeñaperros.

Breve Descripción: El monte mediterráneo se mezcla con perales silvestres, madroños, durillos, etc., que en otoño lo convierte en un bello paisaje de diversos colores. Durante el recorrido se pasa por el Refugio del Collado de la Aviación. Contemplar alguna rapaz, como el águila imperial, es otro de sus atractivos.

3. Sendero El Empedraillo.

Dificultad: Baja. *Longitud:* 7,4 Km. *Duración:* 3 h.

Observaciones: Se inicia en las inmediaciones de la Aldea de Miranda del Rey.

Breve Descripción: Una antigua calzada empedrada de supuesto origen romano da nombre a este sendero, y tiene como atractivos la variedad de vegetación, alguna cascada y el frescor del pantano del Arroyo del Rey. El trayecto acaba retomando el antiguo Camino Real, desde donde se observa el cerro Mesa del Rey.

4. Sendero del Molino del Batán.


Dificultad: Baja. *Longitud:* 4 Km. *Duración:* 1,5 h.

Observaciones: Se inicia en las inmediaciones de la Aldea de Miranda del Rey. El cauce del río del Renegadero marca el camino a seguir.

Breve Descripción: De los encinares del inicio se da paso al eucalipto de gran porte que marca la entrada del Parque Natural pasando especialmente por la vegetación de ribera. El arroyo del Batán tiene formaciones de alisos y fresnos e incluso musgos sobre la roca. Oculto por la vegetación, se encuentran las ruinas de un antiguo molino árabe.




Aldea de Magaña




Cueva del Santo



Restos del Castillo de Castro Ferral



Entorno del Pantano Magaña



Paso de la A-4